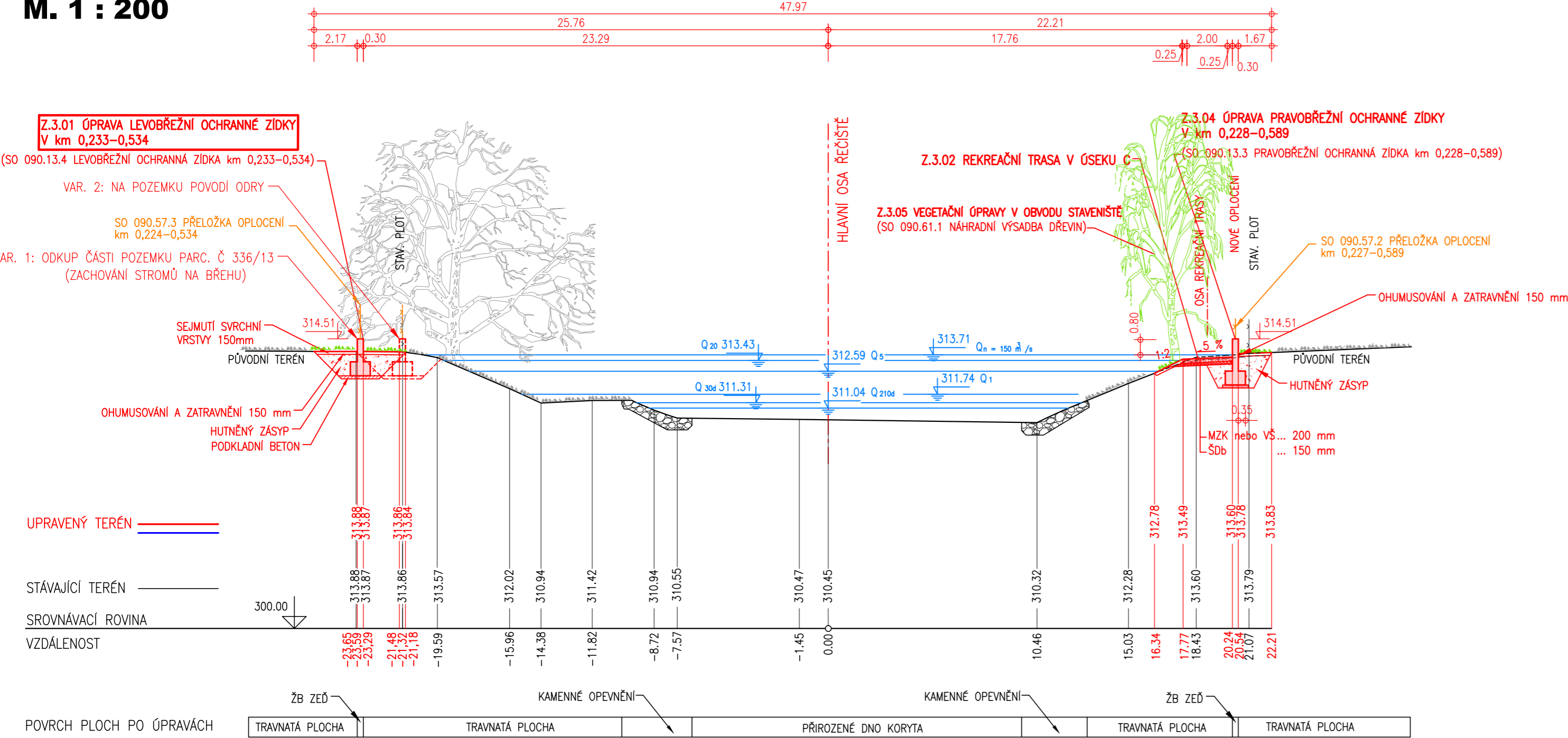


KATASTRÁLNÍ ÚZEMÍ	KRN OV – HORNÍ PŘEDMĚSTÍ		OPAVSKÉ PŘEDMĚSTÍ	
POZEMEK KN, PARCELNÍ ČÍSLO	336/13	5791/1	1228	1229
DRUH POZEMKU	VODNÍ PLOCHA–KORYTO VODNÍHO TOKU PŘIROZENÉ NEBO UPRAVENÉ		ZASTAVĚNÁ PLOCHA A NÁDVOŘÍ	ZASTAVĚNÁ PLOCHA A NÁDVOŘÍ
OSTATNÍ PLOCHA–MANIPULAČNÍ PLOCHA				

Z 3.01 ÚPRAVA LEVOBŘEŽNÍ OCHRANNÉ ZÍDKY (ÚSEK MOST U JATEK - SPŠ)

PF 9.9  
KM 0.400 000  
M. 1 : 200




LEGENDA

ZÁMĚRY MĚSTA KRN OVA – ZAPRACOVÁNÍ VYBRANÝCH PRVKŮ ZE STUDIE "KRN OV: ŘEKA VE MĚSTĚ" ZAŘAZENÝCH DO I. ETAPY PRACÍ

STAVEBNÍ OBJEKTY STAVBY PPO "02.090 OPATŘENÍ V ÚSEKU KRN OV – MĚSTO" ZPRACOVANÉ PRO POVODÍ ODRY s.p. VE STUPNI DŮR, KTERÉ NEBYLY UPRAVOVÁNY V RÁMCÍ ZPRACOVÁNÍ TECHNICKÉHO PODKLADU "KRN OV – ŘEKA VE MĚSTĚ – I. ETAPA"

SOUVISEJÍCÍ, KOORDINOVANÁ STAVBA


Objednatel:




Město Krnov  
se sídlem Městský úřad Krnov  
Hlavní náměstí 1, 794 01 Krnov

Zhotovitel:

Společnost  
ATELIER FONTES  
AQUATIS



ATELIER FONTES, s.r.o.  
Křídlovická 314/19, 603 00 Brno



AQUATIS a.s.  
Botanická 834/56, 602 00 Brno

Spolupráce:

Ing.Arch. Vendula Markevičová/Public Atelier  
Ing. Petr Ondruška  
RSE Project s.r.o.

Akce:

KRN OV – ŘEKA VE MĚSTĚ – I. ETAPA

Hlavní inženýr projektu:	ING. TOMÁŠ HAVLÍČEK	Stupeň:	technický podklad
Zodp. projektant:	ING. ROSTISLAV MIKULÁŠEK	Datum:	LEDEN, 2023
Vypracoval:	ING. ROSTISLAV MIKULÁŠEK	Zakázkové číslo:	AF 2210, AQT 122068A
Kontroloval:	ING. JIŘÍ ŠVANCARA	Název souboru:	Usek_B_C_D_pricne_rezy_2.dwg

Část:  
D.3 ÚSEK C – od mostu "U Jatek" po "krnovský Manchester" (staničení km 0,230–0,534)  
Z 3.01 ÚPRAVA LEVOBŘEŽNÍ OCHRANNÉ ZÍDKY ( ÚSEK MOST U JATEK – SPŠ )

Název přílohy:	Formát:	3 A4
ŘEZ PF 9.9	Měřítko:	1 : 200
	Číslo přílohy:	D.3.1.3